



**КОМИТЕТ ИМУЩЕСТВЕННЫХ ОТНОШЕНИЙ  
АДМИНИСТРАЦИИ ПЕРМСКОГО МУНИЦИПАЛЬНОГО ОКРУГА**

**РЕШЕНИЕ**

о размещении объектов № 44

Пермский край  
Пермский округ

12.01.2024

Комитет имущественных отношений администрации Пермского муниципального округа разрешает Акционерному обществу «Газпром газораспределение Пермь» (ИНН 5902183841, ОГРН 2125902017723, почтовый адрес: 614000, г. Пермь, ул. Петропавловская, 43)

размещение объекта «газопровод давлением до 1,2 Мпа, для размещения которого не требуется разрешения на строительство»

на землях муниципальная собственность и государственная собственность на которые не разграничена.

на срок 1 год.

Местоположение: Пермский край, Пермский муниципальный округ, д. Болгары, ул. Березовая, к дому 22.

Приложение: схема предполагаемых к использованию земель или части земельного участка.

Особые условия использования:

1. При размещении объекта учесть параметры ширины проезда улично-дорожной сети, во избежание сужения полосы отвода дороги.
2. Получение разрешения на производство земляных работ.

Заместитель председателя комитета



(подпись, печать)

М.В. Королева

Схема предполагаемых к использованию земель или части земельного участка

Объект: Газопровод давлением до 1.2 Мпа, для размещения которого не требуется разрешения на строительство

Местоположение: расположенных по адресу: Пермский край, Пермский район, д. Болгары, ул. Березовая, к дому 22

Площадь земель или части земельного участка, кв.м.: 885








Категория земель: земли населенных пунктов

Вид разрешенного использования: -

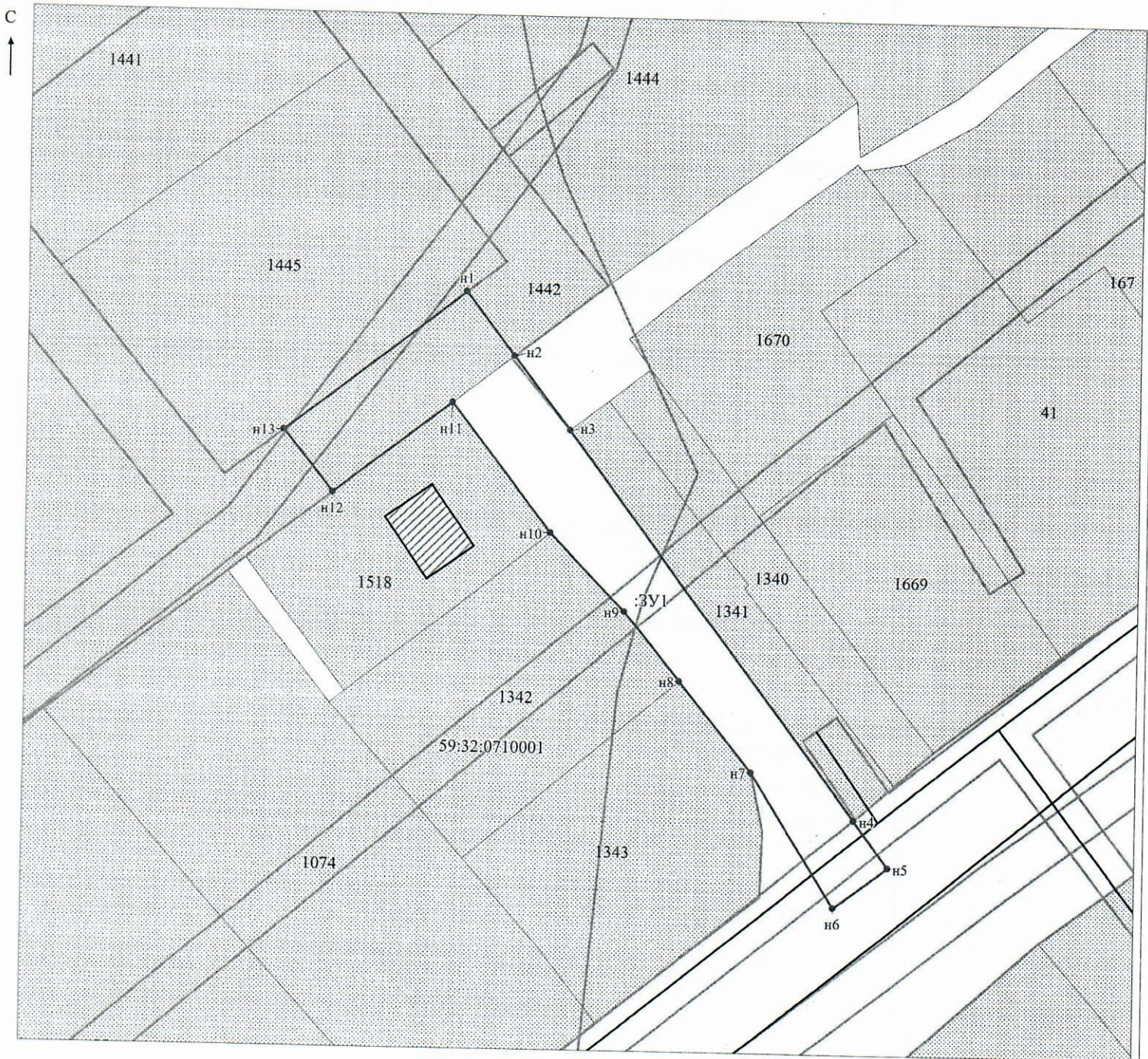
Каталог координат, м

№ точки границы	X	Y
н1	500843.92	2208110.20
н2	500836.23	2208116.14
н3	500827.28	2208123.05
н4	500780.46	2208158.14
н5	500774.77	2208162.35
н6	500769.91	2208155.79
н7	500786.02	2208145.60
н8	500796.97	2208136.77
н9	500805.44	2208129.92
н10	500814.72	2208120.80
н11	500830.43	2208108.67
н12	500819.21	2208094.24
н13	500826.73	2208088.31
н1	500843.92	2208110.20

Условные обозначения:

-  - границы и номер земельного участка, сведения о которых внесены в ЕГРН
-  - границы и номер объекта капитального строительства, сведения о которых внесены в ЕГРН
-  - граница кадастрового квартала
-  - предполагаемый участок земель, на которых планируется размещение объекта
-  - зоны с особыми условиями использования территории, сведения о которых внесены в ЕГРН
-  - обозначение запрашиваемого земельного участка
-  - характерная точка границ земель или части земельного участка
- 59:32:0710001 - номер кадастрового квартала

Описание границ смежных землепользователей:  
 От точки н1 до точки н2 - земельный участок с кадастровым номером 59:32:0710001:1442  
 От точки н2 до точки н3 - земли общего пользования  
 От точки н3 до точки н4 - земельный участок с кадастровым номером 59:32:0710001:1341  
 От точки н4 до точки н7 - земли общего пользования  
 От точки н7 до точки н8 - земельный участок с кадастровым номером 59:32:0710001:1343  
 От точки н8 до точки н10 - земельный участок с кадастровым номером 59:32:0710001:1342  
 От точки н10 до точки н12 - земельный участок с кадастровым номером 59:32:0710001:1518  
 От точки н12 до точки н13 - земельный участок с кадастровым номером 59:32:0710001:1442  
 От точки н13 до точки н1 - земельный участок с кадастровым номером 59:32:0710001:1445



Заявитель: Лванг / Захарова Е. Л.  
 МП (подпись, расшифровка подписи)

Масштаб 1:500

МСК-59

(для юридических лиц и индивидуальных предпринимателей)